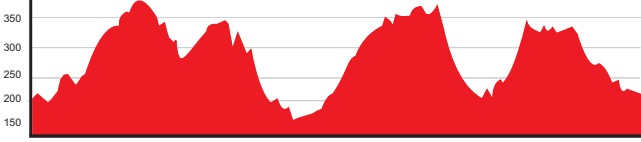


Route 1

11 Kilometer / 420 Höhenmeter

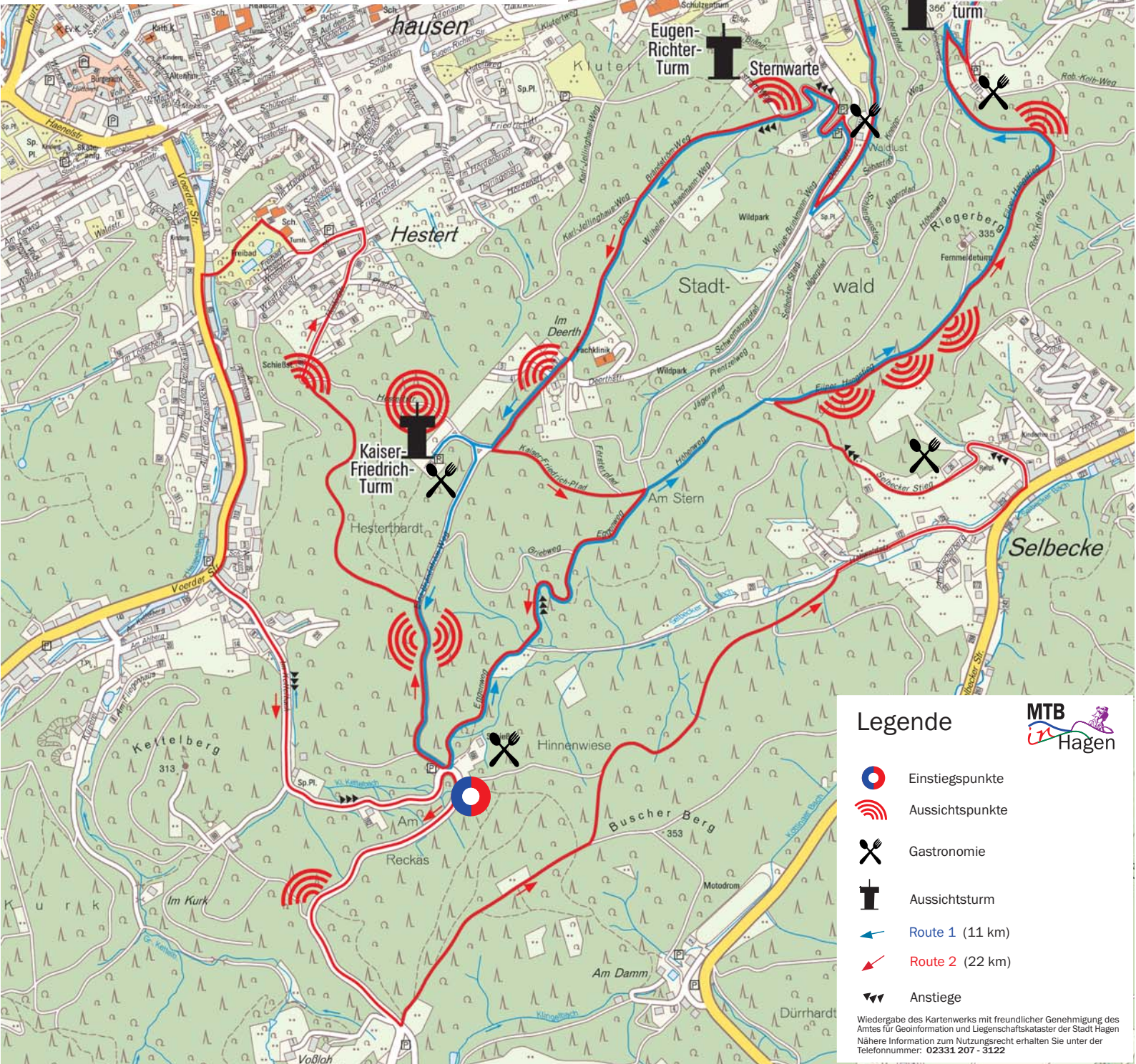
Stadtgarten - Waldlust - Eugen-Richter-Turm - Kaiser-Friedrich-Turm -
Hinnenwiese - Am Stern - Riegerberg - Goldberg - Stadtgarten



Route 2





22 Kilometer / 920 Höhenmeter

Stadtgarten - Waldlust - Eugen-Richter-Turm - Kaiser-Friedrich-Turm - Am Stern -
Hinnenwiese - Hestert - Hasper Bachtal - Kettelbachtal - Hinnenwiese - Egge -
Selbecke - Auf'm Kamp - Riegerberg - Goldberg - Stadtgarten



Legende



-  Einstiegspunkte
-  Aussichtspunkte
-  Gastronomie
-  Aussichtsturm
-  Route 1 (11 km)
-  Route 2 (22 km)
-  Anstiege

Wiedergabe des Kartenwerks mit freundlicher Genehmigung des Amtes für Geoinformation und Liegenschaftskataster der Stadt Hagen
Nähere Information zum Nutzungsrecht erhalten Sie unter der Telefonnummer: 02331 207 - 3122